

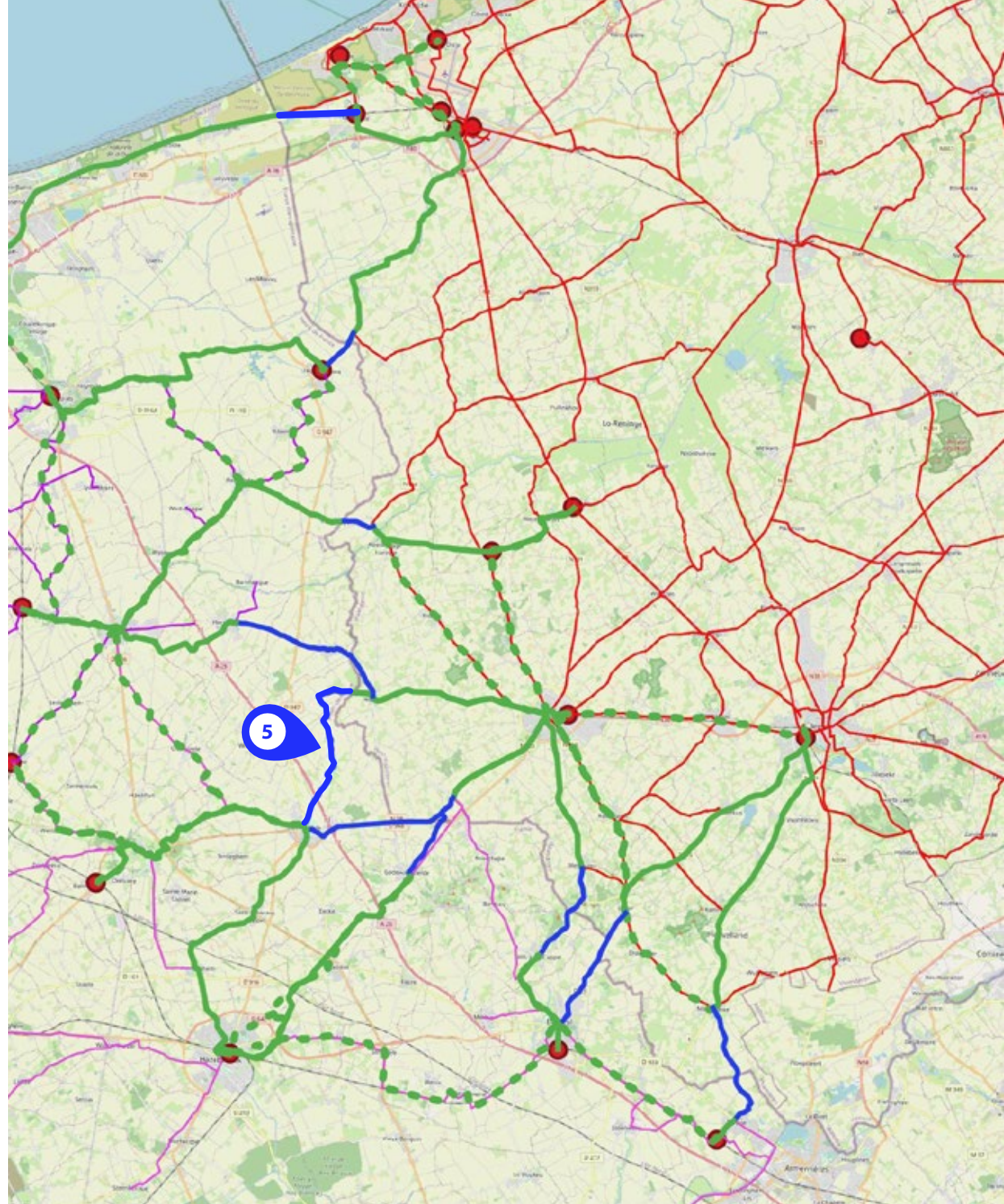
Flandria Rhei
TRANSMOBIL

Avec le soutien du Fonds européen de développement régional
Met steun van het Europees Fonds voor Regionale Ontwikkeling

VOORGESTELDE VERBINDING 5
CONNECTION SUGGÉRÉE 5
Steenvoorde - Watou

potentieel voor realisatie / *potentialité de réalisation*

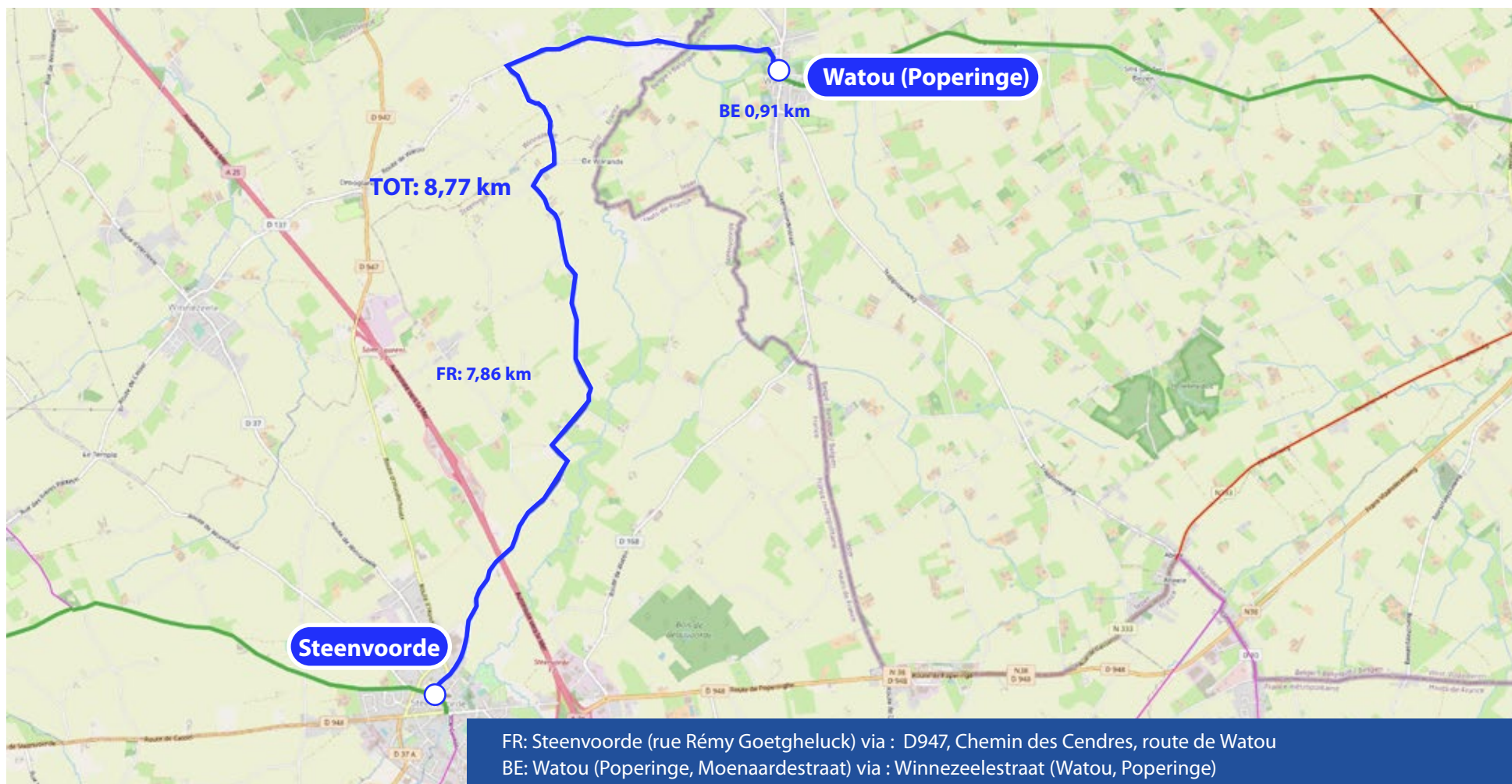
1 2 3



VOORGESTELDE VERBINDING 5 DIRECTE OMGEVING
CONNECTION SUGGÉRÉE 5 PROXIMITÉ IMMÉDIATE



Steenvoorde - Watou



VOORGESTELDE VERBINDING 5 DIRECTE OMGEVING CONNECTION SUGGÉRÉE 5 PROXIMITÉ IMMÉDIATE

Steenvoorde - Watou

Beschrijving van de verbinding

Description de la connection:

Vanuit Watou gaat de zeer landelijke Winnezeelestraat de grens over en wordt Route de Watou. Ongeveer 1 km voorbij de grens is er een afslag zuidwaarts naar Steenvoorde via de Chemin des Cendres, de Route de Watou leidt verder westwaarts richting Winnezele en Cassel.

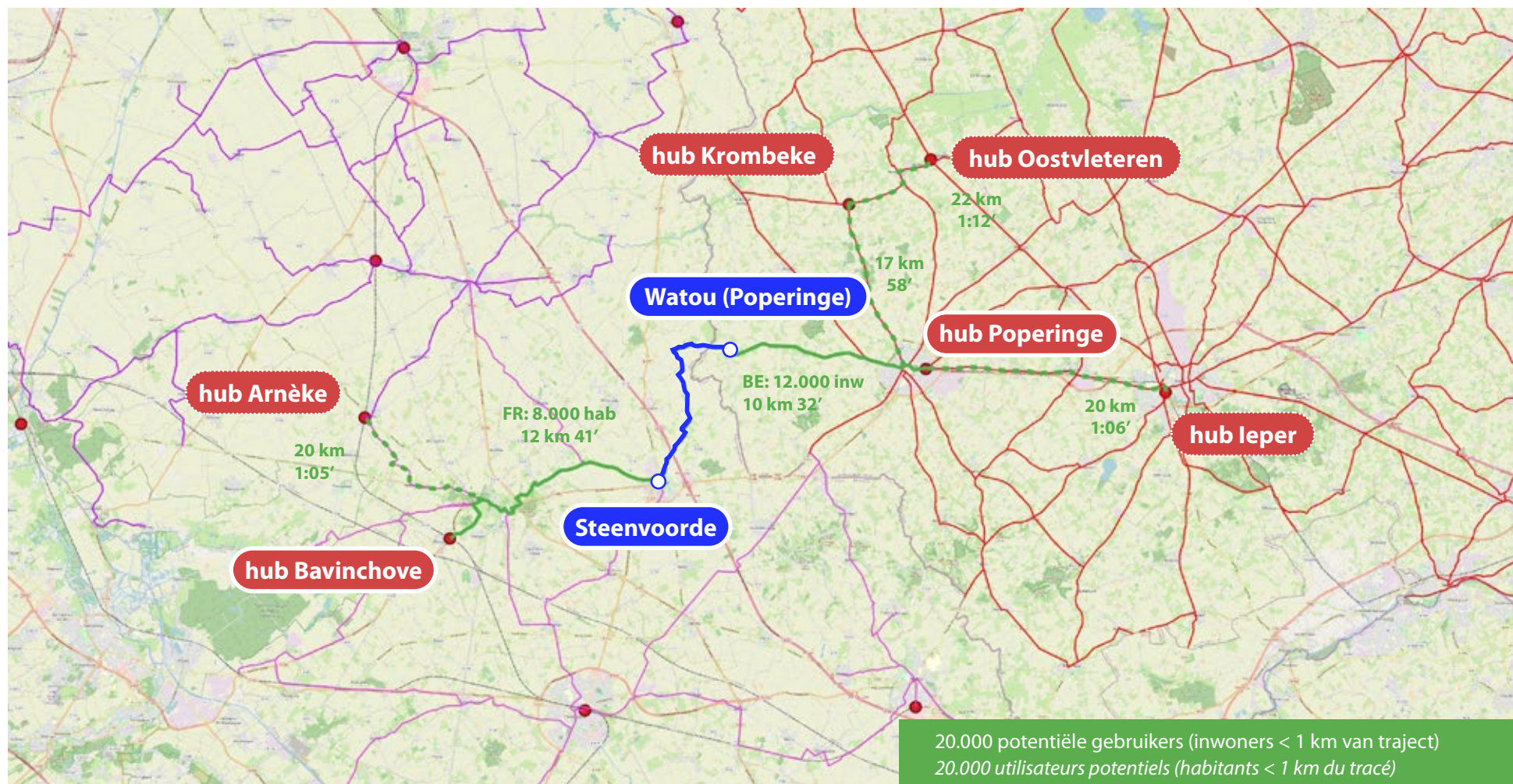
À partir de Watou, la rue très rurale Winnezeelestraat franchit la frontière et devient Route de Watou. Environ 1 km après la frontière, il y a une bifurcation vers Steenvoorde par le Chemin des Cendres, la Route de Watou mène plus à l'ouest vers Winnezele et Cassel.



VOORGESTELDE VERBINDING 5 RUIE OMGEVING
CONNECTION SUGGÉRÉE 5 TERRITOIRE ÉTENDU



Steenvoorde - Watou



VOORGESTELDE VERBINDING 5 **RUIME OMGEVING** CONNECTION SUGGÉRÉE 5 **TERRITOIRE ÉTENDU**

Steenvoorde - Watou

Situering van de verbinding

Situation de la connection :

- De meest rechtstreekse fietsverbinding van Poperinge naar Cassel via het kunstenaarsdorp Watou en Steenvoorde. / *La liaison cyclable la plus directe de Poperinge à Cassel via le village d'artistes de Watou et Steenvoorde.*
- Geeft aansluiting naar Transmobil-hubs / *Permet la connexion aux hubs Transmobil de : Bavinchove, Arnèke, Poperinge, Ieper, Krombeke en Oostvleteren.*

Aandachtspunten bij realisatie

Points d'attention lors de la réalisation :

- Geen fietsinfrastructuur aanwezig. / *Aucune infrastructure cyclable n'est présente.*

Suggesties aanpak

Suggestions d'approche :

Geen op dit korte stuk landelijke weg aan beide zijden van de grens. / *Aucun sur ce court tronçon de route rurale de part et d'autre de la frontière.*

Bediende woonkernen (< 1 km van traject)

Polarités desservies (< 1km du tracé)

FR	BE
Steenvoorde	Watou
Cassel	Sint-Jan-ter-Biezen
Oxelaëre	Poperinge
Bavinchove	

20.000 potentiële gebruikers (inwoners < 1 km van traject)
20.000 utilisateurs potentiels (habitants < 1 km du tracé)

Belangrijke attractiepunten (< 1 km van traject)

Pôles d'attraction majeurs (< 1km du tracé)

FR:

- *Ville de Cassel (Musée départemental de Flandre, gare, ...)*

BE:

- *Stad Poperinge (bedrijventerrein, zwembad, station, ...) / Ville de Poperinge (zoning industriel, piscine, gare, ...)*