

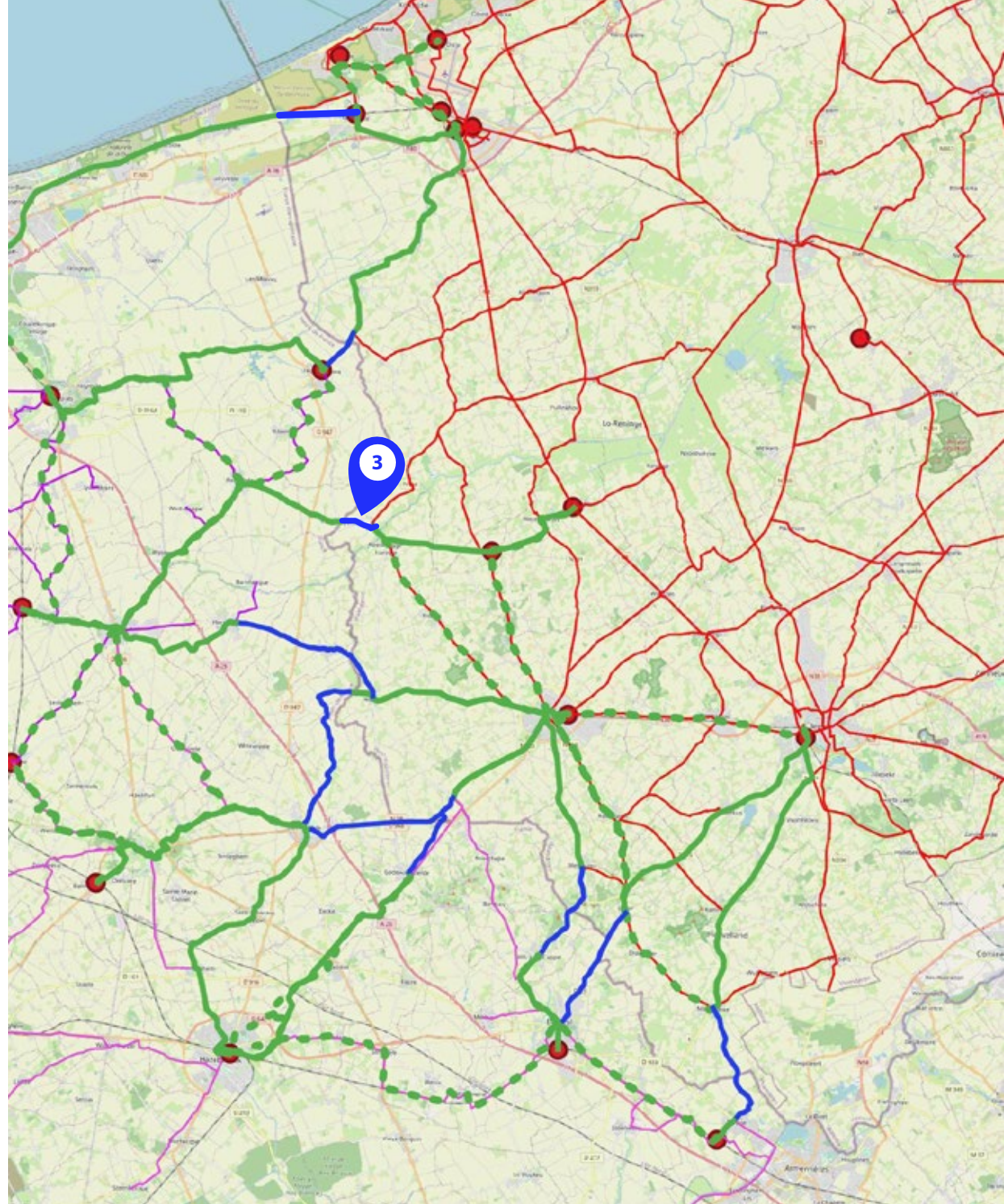
Flandria Rhei
TRANSMOBIL

Avec le soutien du Fonds européen de développement régional
Met steun van het Europees Fonds voor Regionale Ontwikkeling

VOORGESTELDE VERBINDING 3
CONNECTION SUGGÉRÉE 3
Oost-Cappel - Roesbrugge

potentieel voor realisatie / *potentialité de réalisation*

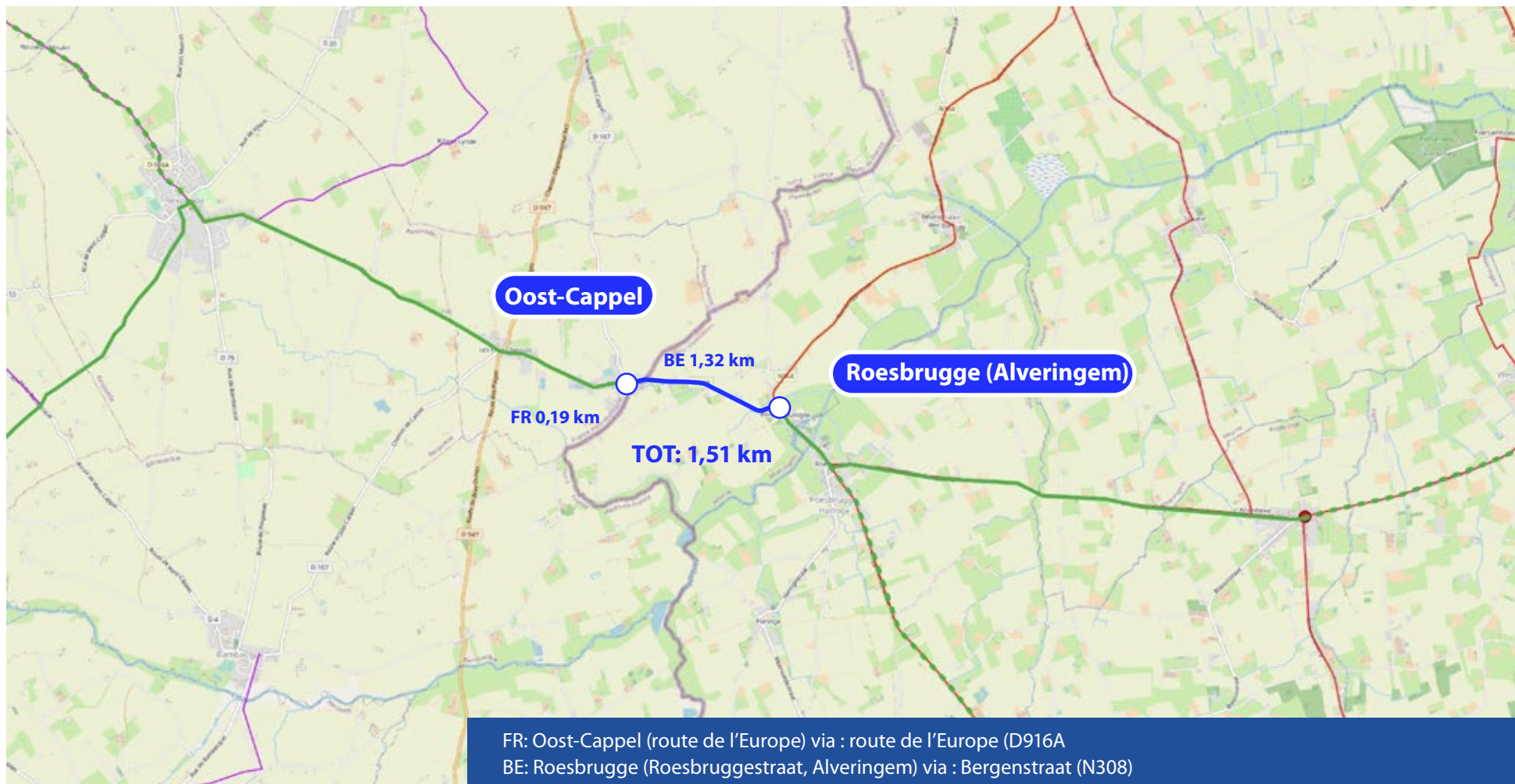
1 2 3



VOORGESTELDE VERBINDING 3 DIRECTE OMGEVING

CONNECTION SUGGÉRÉE 3 PROXIMITÉ IMMÉDIATE

Oost-Cappel - Roesbrugge



VOORGESTELDE VERBINDING 3 DIRECTE OMGEVING CONNECTION SUGGÉRÉE 3 PROXIMITÉ IMMÉDIATE

Oost-Cappel - Roesbrugge

Beschrijving van de verbinding

Description de la connection:

Een asfaltweg zonder fietsmarkeringen, laat staan fietspaden. De omgeving is landelijk zonder grote attractiepolen, maar de weg vervult wel een bovenlokale rol als verbinding van Poperinge naar Bergues. Zo is de N308 in de nieuwe wegencategorisering die de Vlaamse overheid voorbereidt, de N308 aangeduid als een weg voor doorgaand vrachtverkeer.

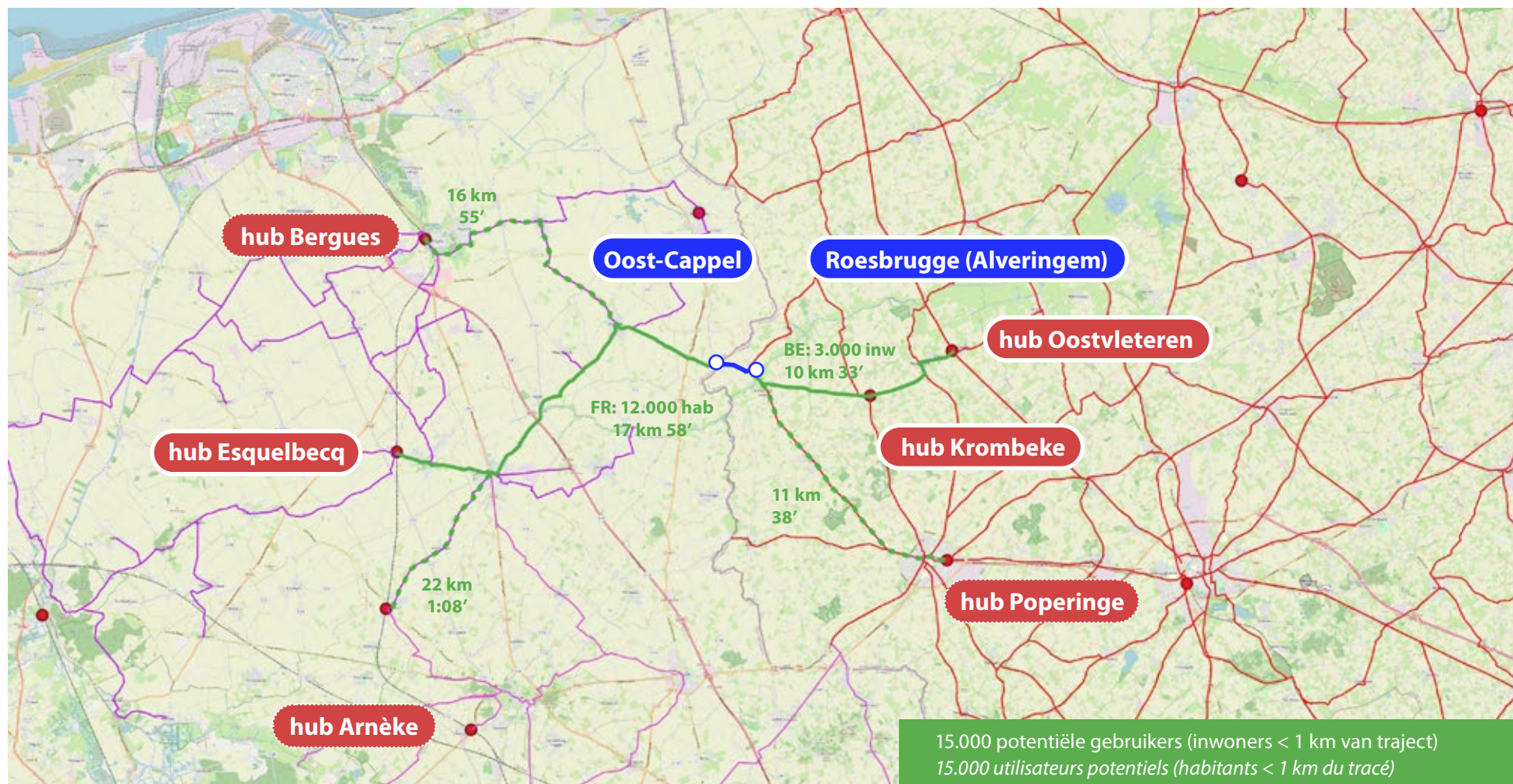
La zone est rurale, sans pôle d'attraction majeur, mais la route remplit un rôle supra-local en tant que liaison entre Poperinge et Bergues. Par exemple, dans la nouvelle catégorisation des routes que prépare le gouvernement flamand, la N308 est désignée comme une route pour le trafic de fret de transit.



VOORGESTELDE VERBINDING 3 RUIME OMGEVING
CONNECTION SUGGÉRÉE 3 TERRITOIRE ÉTENDU



Oost-Cappel - Roesbrugge



Oost-Cappel - Roesbrugge

Situering van de verbinding

Situation de la connection :

- Belangrijkste kernen in de nabije omgeving zijn Hondshoote, Vleteren, Poperinge en Bergues. / *Les principaux centres dans les environs sont Hondshoote, Vleteren, Poperinge et Bergues.*
- Nabije Transmobil-hubs zijn Esquelbecq, Bergues, Arnèke, Krombeke en Poperinge. / *Les hubs Transmobil les plus proches sont Esquelbecq, Bergues, Arnèke, Krombeke et Poperinge.*

Aandachtspunten bij realisatie

Points d'attention lors de la réalisation :

- Geen fietsinfrastructuur aanwezig / *Aucune infrastructure cyclable n'est présente*
- Landbouwweg 2 rijvakken / *Route rurale à 2 voies*

Suggesties aanpak

Suggestions d'approche :

Gezien de functie van die weg, zijn specifieke fietsvoorzieningen aangewezen / *Compte tenu de la fonction de cette route, des aménagements cyclables spécifiques sont appropriés.*

Bediende woonkernen (< 1 km van traject)

Polarités desservies (< 1km du tracé)

FR	BE
Oost-Cappel	Beveren-Kalsijde
Rexpoëde	Roesbrugge
West-Cappel	Krombeke
Wylder	Westvleteren
Wormhout	Oostvleteren
Esquelbecq	

15.000 potentiële gebruikers (inwoners < 1 km van traject)
 15.000 utilisateurs potentiels (habitants < 1 km du tracé)

Belangrijke attractiepunten (< 1 km van traject)

Pôles d'attraction majeurs (< 1km du tracé)

FR:

- Wormhout - Watersportcentrum / *Centre Aquatique Linéo*
- Zone de covoiturage A25

BE:

- Geen / *aucun*